





84/2026 VIET NAM - SOUTHWEST COAST - HON KHOAI - CA MAU - Buoyage, V-AIS.

Source: Maritime Administration of Kien Giang, Notice No. 602/TBHH-CVHHKG

Chart - VN30031 [Edition number 2, Edition date Apr 22nd, 2026]

Insert		P1	08°24.32'N 104°50.55'E
		P2	08°24.68'N 104°49.77'E
		P3	08°26.10'N 104°50.65'E
		V-AIS	08°23.66'N 104°49.88'E
		V-AIS	08°23.12'N 104°49.62'E
		V-AIS	08°23.26'N 104°49.33'E
		V-AIS	08°23.79'N 104°49.59'E
		V-AIS	08°19.28'N 104°53.56'E
		V-AIS	08°19.28'N 104°54.65'E
		V-AIS	08°18.20'N 104°54.65'E
		V-AIS	08°18.20'N 104°53.56'E

(All positions are referred to WGS84 Datum)

84/2026 VIỆT NAM - BỜ BIỂN TÂY NAM BỘ - HÒN KHOAI - CÀ MAU - Hệ thống phao, V-AIS ảo.

Nguồn: Cảng vụ hàng hải Kiên Giang, Thông báo số 602/TBHH-CVHHKG

Hải đồ - VN30031 [Phiên bản 2, ngày 22 tháng 4 năm 2026]

Chèn		P1	08°24.32'N 104°50.55'E
		P2	08°24.68'N 104°49.77'E
		P3	08°26.10'N 104°50.65'E
		V-AIS	08°23.66'N 104°49.88'E
		V-AIS	08°23.12'N 104°49.62'E
		V-AIS	08°23.26'N 104°49.33'E
		V-AIS	08°23.79'N 104°49.59'E
		V-AIS	08°19.28'N 104°53.56'E
		V-AIS	08°19.28'N 104°54.65'E
		V-AIS	08°18.20'N 104°54.65'E
		V-AIS	08°18.20'N 104°53.56'E

(Tất cả các vị trí được tham chiếu theo hệ tọa độ WGS84)